

Tila **Rekisteröity 02.05.1989**

Kiinteistötunnus:	261-409-34-95	Kokonaispinta-ala (ha):	0,2180
Kunta:	Kittilä (261)	Maapinta-ala (ha):	0,2180
Kylä:	SIRKKA (409)		
Nimi:	NOKKA	Palstoja:	1
Arkistoviite:	409:488		

Muodostumistiedot

Kiinteistötoimitus tai viranomaispäätös: Lohkominen Rekisteröity: 02.05.1989	
Rekisteriyksiköt ja määräalat, joista tämä rekisteriyksikkö on muodostunut:	
Rekisteriyksiköstä: 261-409-34-66 YLÄMÄKI	Maapinta-ala (ha) 0,2180
Muodostumishetken pinta-ala yhteensä (ha):	0,2180

Erottamattomat määräalat ja erillisinä luovutetut yhteisalueosuudet

Kaavat ja rakennuskiellot

1) Asemakaava (ohjeellinen tonttijako) Vahvistettu: 14.09.1977	Kaavan arkistotunnus: 6-02
2) Yleiskaava (261-250208§14) Hyväksytty/Vahvistettu: 05.10.2011	Kaavan arkistotunnus: MMLm/24320/423/2011
Voimaantulo: 17.10.2011	

Rasitteet, käyttöoikeudet ja käyttörajoitukset

Osuudet yhteisiin alueisiin ja erityisiin etuuksiin

Kiinteistöllä on osuuksia:	
1) Yhteinen vesialue 261-409-876-23 Immellompolan vesialue	Rekisteröity: 05.12.2006 Osuuden suuruus: 0,000800 / 1,770900
2) Yhteinen maa-alue 261-409-878-7 RN:T 4,18,31,34 KUIVAUSJÄRVET	Rekisteröity: 13.02.1986 Osuuden suuruus: 0,000800 / 0,500000
3) Yhteinen maa-alue 261-409-878-18 IMMELÄNLOMPOLAN KUIVAUSNIITTY	Rekisteröity: 21.11.1995 Osuuden suuruus: 0,000800 / 1,467523
4) Yhteinen vesialue 261-876-2-0 SIRKAN-KÖNKÄÄN JAKOKUNTA	Osuuden suuruus: 0,000700 / 8,187900
5) Yhteinen maa-alue 261-878-2-0 SIRKAN-KÖNKÄÄN JAKOKUNTA	Rekisteröity: 04.10.1909 Osuuden suuruus: 0,000800 /
6) Yhteiset maa- ja vesialueet On osuus	

Kiinteistötoimitukset ja viranomaispäätökset

Muita tietoja

Tulostettu kiinteistötietojärjestelmästä 01.02.2012.

Kiinteistörekisterin tiedoissa voi olla puutteita ja epätarkkuuksia, ks. tarkemmin www.maanmittauslaitos.fi/rekisteritiedot

Tiedot
luovuttanut
viranomaisen:

Allekirjoitus:
Päivämäärä:
Maksu:


01.02.2012
10 €



K I I N T E I S T Ö T I E T O J Ä R J E S T E L M Ä

LAINHUUTOTODISTUS

1.2.2012

KIINTEISTÖTUNNUS: 261-409-34-95

KUNTA KITTILÄ / 261
KYLÄ SIRKKA / 409
RN:O 34:95
NIMI NOKKA
REKISTERÖITY 2.5.1989
MAAPINTA-ALA 0,2180 hehtaaria
MUODOSTUNUT 261-409-34-66

10.12.1999/ 1859 LAINHUUTO

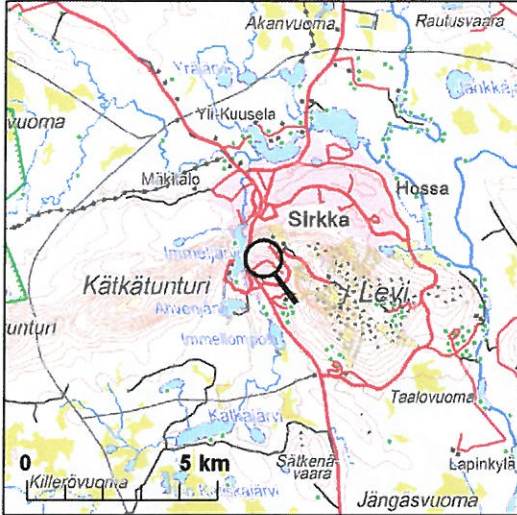
1/1 VR-Yhtymä Oy

Kauppa 18.11.1999 1.770.343 FIM
Luovuttaja: Vecra Oy

Todistuksesta käyvät ilmi ainakin kaikki ne hakemukset,
jotka ovat saapuneet kirjaamisviranomaiselle todistuksen
päiväystä edeltävänä arkipäivänä ennen viraston
aukioloajan päättymistä.

Todistusmaksu 20 EUR



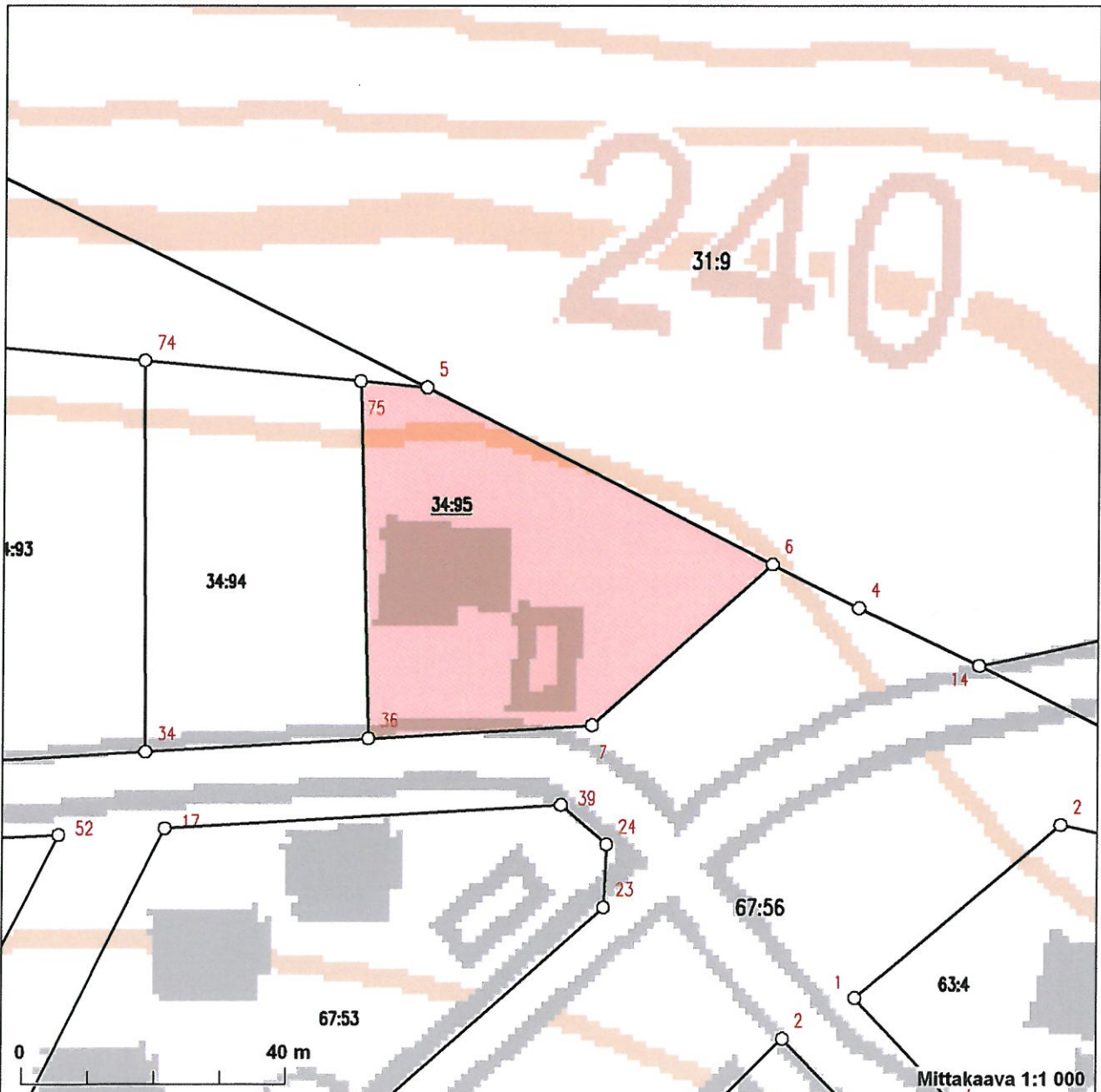


Kiinteistötunnus: 261-409-34-95
Kunta: Kittilä (261)
Kylä: SIRKKA (409)
Nimi: NOKKA
Palstojen lkm: 1

Rekisteriyksikön alueella on asemakaava ja yleiskaava.

Tiedot
luovuttanut
viranomainen:

Allekirjoitus:
Päivämäärä: 01.02.2012
Maksu: 7,50 €

7521745

7521579

Kiinteistörekisterikartan sijaintitiedoissa voi olla epätarkkuuksia.
Rekisteriyksikön tarkka alueellinen ulottuvuus selviää toimitusasiakirjoista ja maastosta. Taustakartta on viitteellinen.

Kartta on tulostettu
ETRS-TM35FIN-koordinaatistossa.

Tulostettu kiinteistötietojärjestelmästä 01.02.2012.

KARTTA

ROVANILHEN
MAANMITTAUSTOIMISTO

Toimitus tehty v. 1988

Karttaosa 1 (1)

Lääni Lapin Kunta KIITILÄ Toimitus nro 111456-8

Toimitus ja kohde

Lonkominen YLÄMÄKI -nimisellä tilalla RN:o 34:66 SIRKAN kylässä

Toimitusinsinööriä
maanimittausteknikko

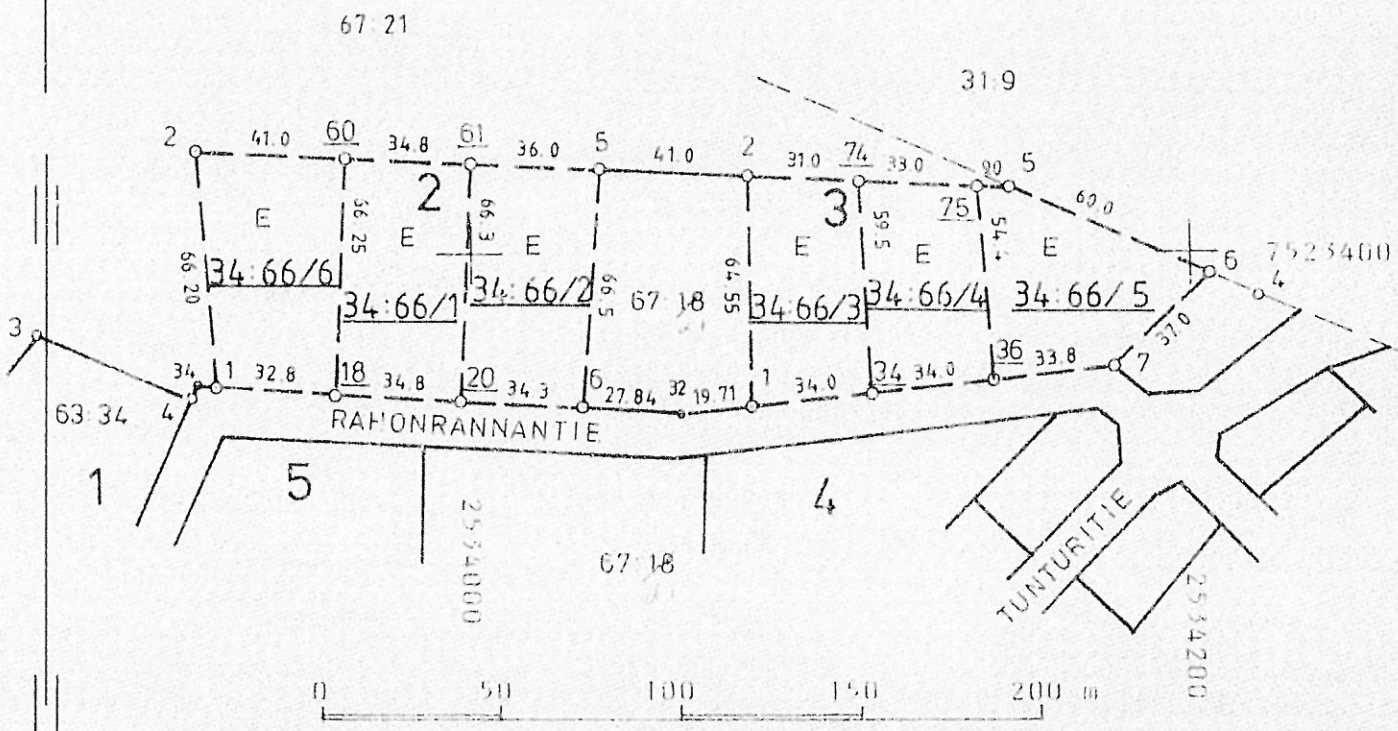
Veikko Kangas
Veikko Kangas

Rekisteröity

2.5.1989

Antti Varti

Entinen rekisterinumero	Jako-merkki	Uusi rekisterinumero	Tilan nimi	Kartta			Rekisterikartta-ohje
				Rajan käynti	Pala-kohti	Koko osasta tilasta	
	34:66/1	34:91	JÄTKÄ	1	x		23/33-34(1)
	34:66/2	34:92	SOMPAA	1	x		23/33-34(1)
	34:66/3	34:93	SAULKO	1	x		23/33-34(1)
	34:66/4	34:94	NITTI	1	x		23/33-34(1)
	34:66/5	34:95	NOKKA	1	x		23/33-34(1)
34:66	34:66/6	34:96	YLÄMÄKI	1	x		23/33-34(1)



Kartan laatimistapa
täydentäen jäljennetty paalutuskartasta

Mittaus-
luokka 2 Mittakaava 1:2000
Koordinaattijärjestelmä